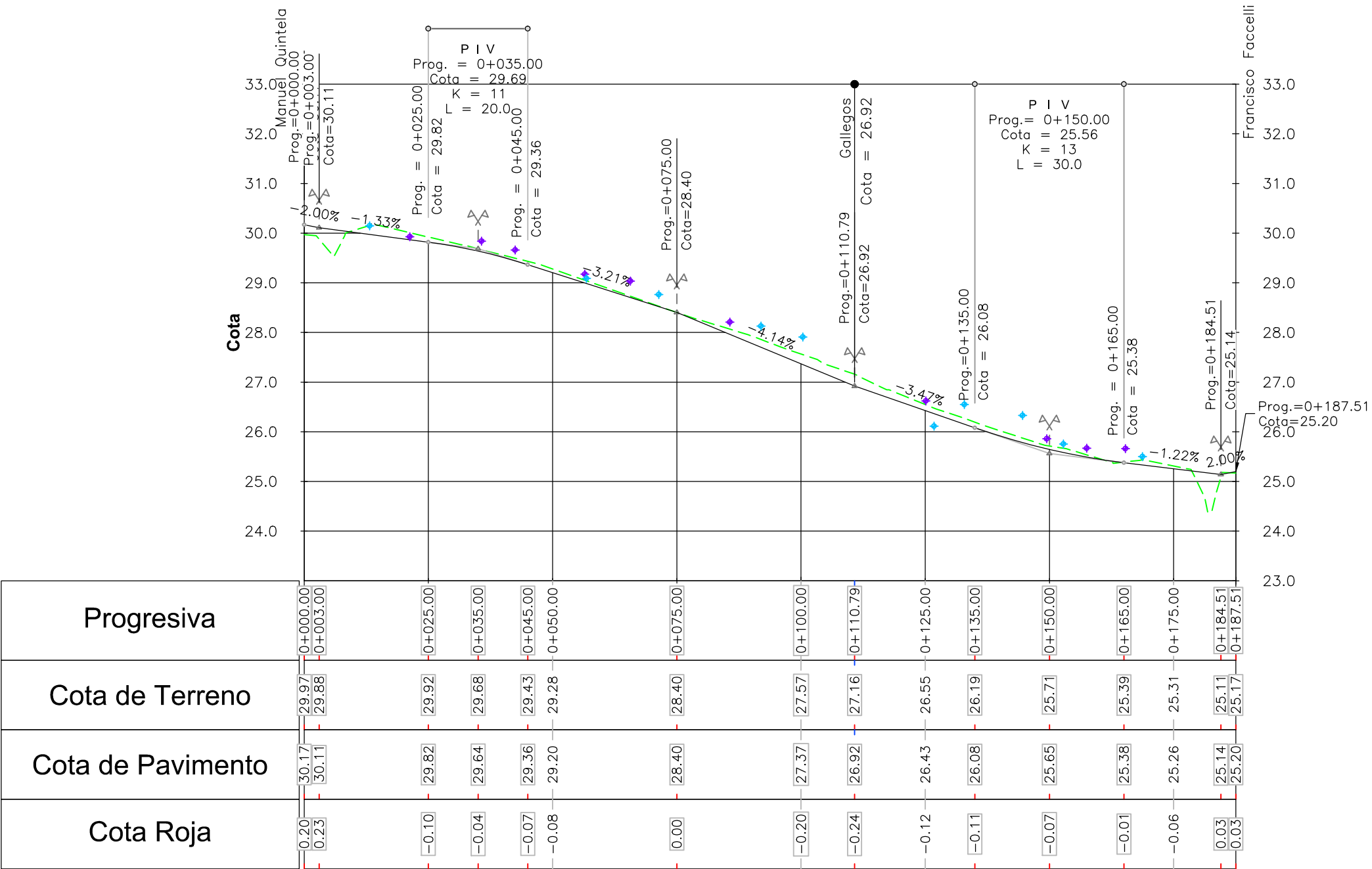
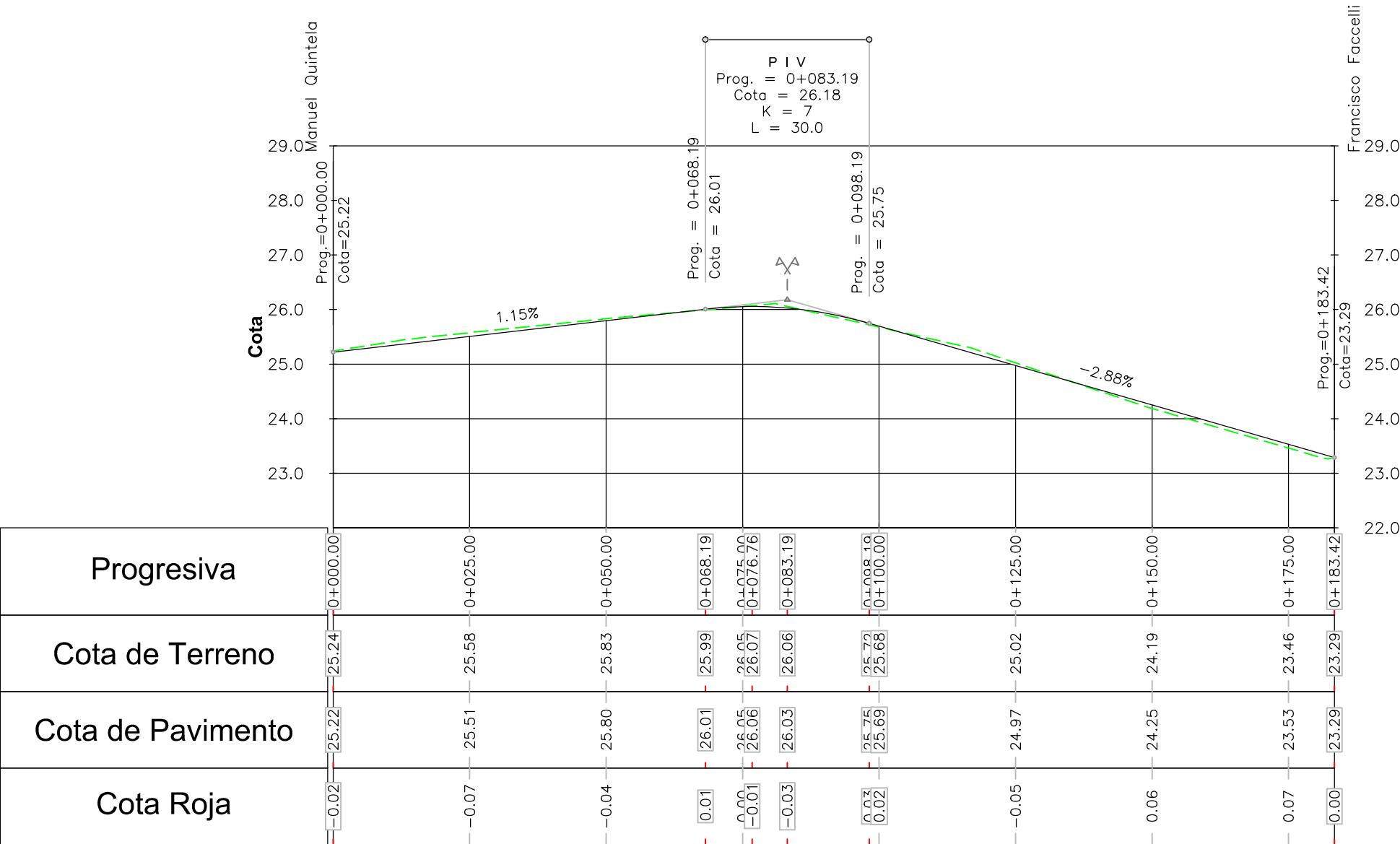


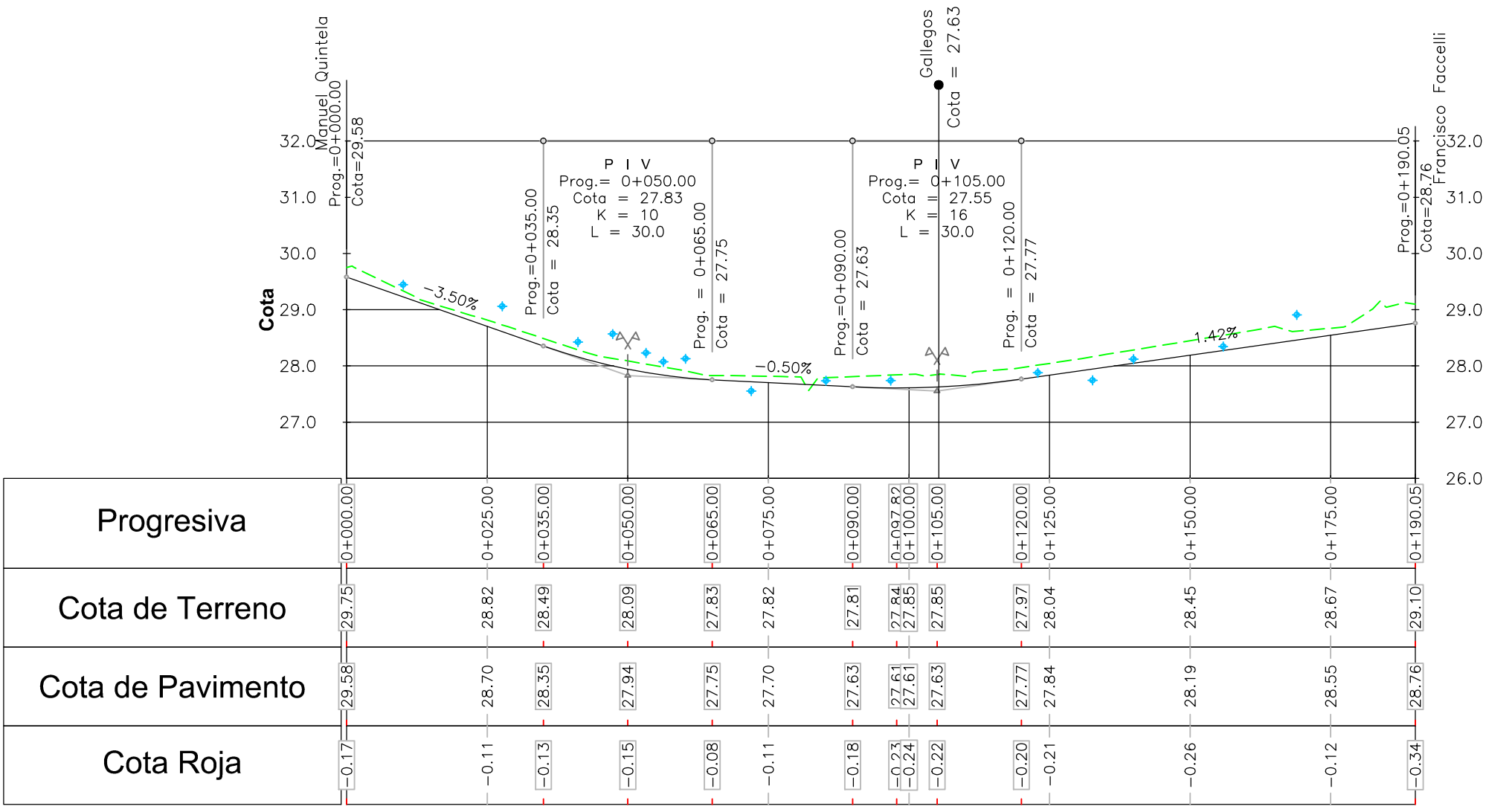
Gallegos



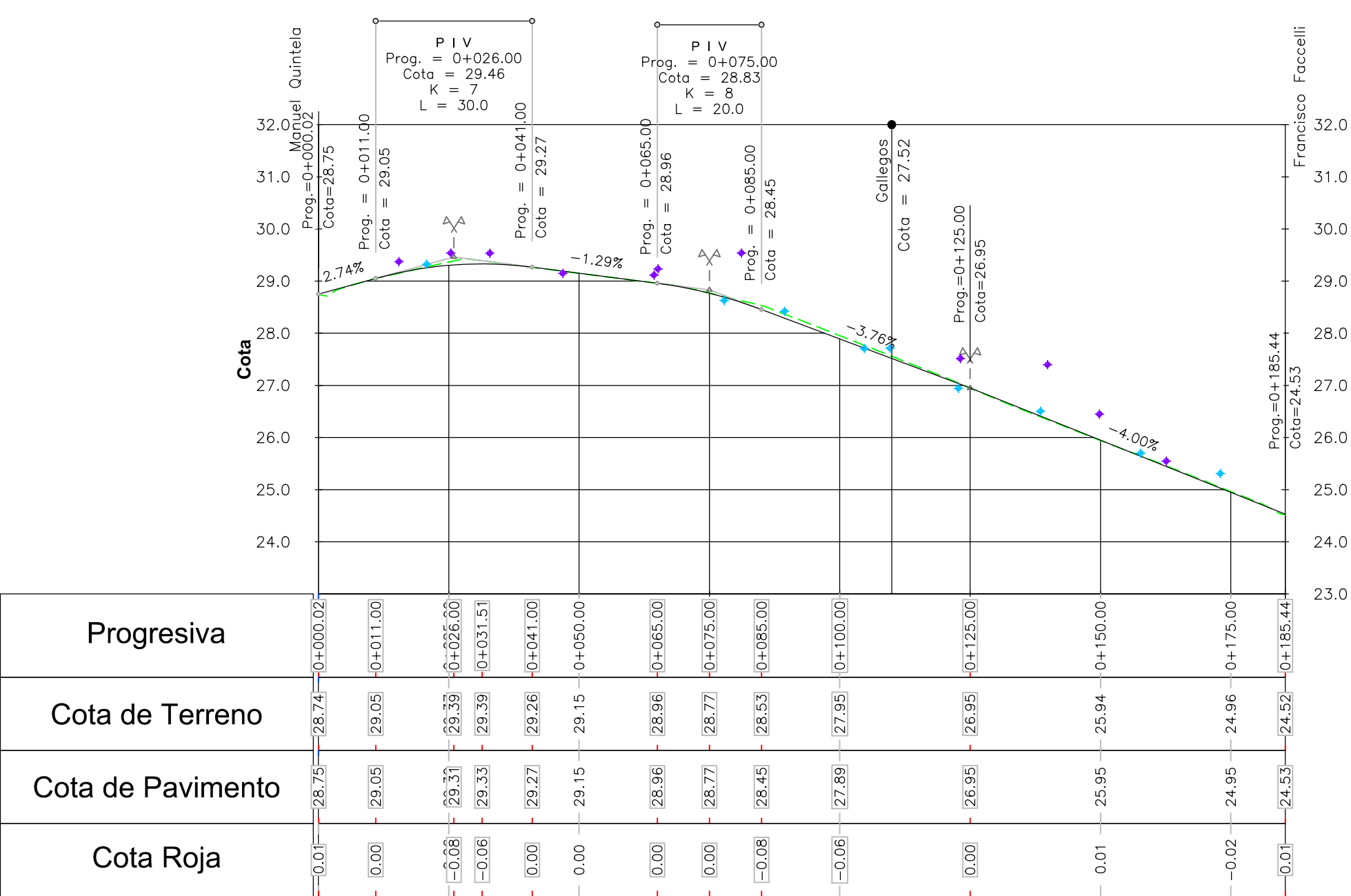
26 de Agosto



Recopo



Bonini



Jacinto Pargas Tramo 3

NOTAS:

- LAS COTAS DE RASANTE CORRESPONDEN A NIVEL DE PAVIMENTO TERMINADO.
- COTA ALTIMETRICA REFERIDA AL CERD OFICIAL. RELEVAMIENTO DEL ING. AGRIM. GABRIEL SEGALERBA.

REFERENCIAS

SÍMBOLO	DENOMINACIÓN
	PAVIMENTO TERMINADO
	TERRENO EXISTENTE
	PUNTO GEOMÉTRICO VERTICAL
	PUNTO GEOMÉTRICO HORIZONTAL
	UMBRAL PROYECTADO LADO (A+)
	UMBRAL PROYECTADO LADO (A-)

Ministerio de Vivienda
Ordenamiento Territorial
y Medio Ambiente

Programa de
Mejoramiento de Barrios

Colejutor: **INTENDENCIA DE CANELONES**

Plano: **RED VIAL PROYECTADA
PERFILES LONGITUDINALES**

Proyecto: **MEJORAMIENTO INTEGRAL ÁREA PRECARIA PANDO NORTE** N° Plano: **V02-2**

Ubicación: Pando, Canelones

Escala: H=1:1000 V=1:100 Fecha: Febrero 2014 Rev./Fecha:

Técnico: Ing. GISELE PÍNGARO Coordinador: Ing. PAULA ROMAY
Bach. GONZALO ABELLA

Firma: Firma:

Equipo Técnico: CAEESU-IPRU-CSI V02-1 a 4.dwg